



*“Для России село – частица,  
А для нас – родительский дом.  
И мы рады, что можем гордиться  
Малой родиной, где мы живем”.*

# ПЕРЕМЕНКА

Школьная газета

**МБОУ «БОЛЬШЕЕЛАНСКАЯ СОШ»**

Ноябрь 2020

В этом выпуске:

**Моя малая  
родина –  
Усольский район**

**Геральдика  
Усольского  
района**

**Семь чудес  
Усольского  
Района**

**Поэтическая  
страничка**



**21 ноября 2020 года**

**Усольскому району исполнилось  
95 лет**

## Моя малая родина – Усольский район

С самого раннего детства нам прививают любовь к родине. Одна из ценностей человека - земля, на которой он живет. Мы живем в Усольском районе, в одном из красивейших уголков Иркутской области. Конечно, согласно пословице, каждый кулик своё болото хвалит, но всё же наш район богатый на достопримечательности, привольный и красивый.

Недаром, Усольский район считается одним из крупнейших муниципальных образований Иркутской области. В него входят 12 муниципальных образований, каждое из которых уникально по-своему. В любом из них есть своя изюминка, есть то, чем можно гордиться, что можно воспевать в песнях и выражать стихами. Самое ценное, конечно же, люди, проживающие на территории Усольского района. На нашей прекрасной земле выращены актеры и поэты, музыканты и мастера, учителя и руководители. В нашем районе процветают большие предприятия и строятся новые учреждения. А какие природные места, какие просторы на нашей земле? Какая красота и приволье? Дух захватывает! В этом году нашему замечательному Усольскому району 95 лет.

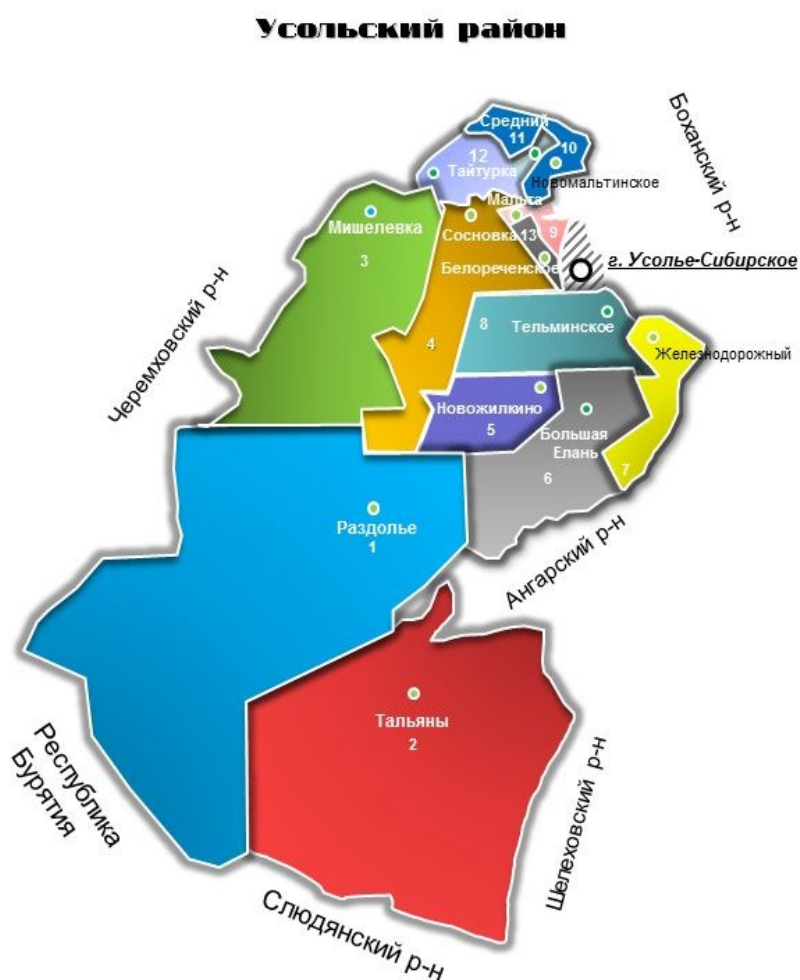
«Усольский район - наша гордость и сила» - под такими словами мы будем двигаться вперед и развиваться, помня о том, что самое ценное нужно хранить и беречь.

В 2020 году Усольский район отмечает свое 95-летие. Как пишет председатель районной думы Надежда Глызина: "Усольский район - для нас это не просто слова. Это земля, с которой мы связываем свое прошлое, настоящее и будущее, земля с голубыми лентами полноводных рек, зелеными лесами и бескрайними полями. Здесь самый чистый воздух, самый вкусный хлеб и самые душевные песни".

Освоение территории Усольского района началось с приходом в Восточную Сибирь русских казаков-переселенцев. Первое поселение в районе - село Хайта (в переводе "высокие берега") - было основано в 1626 году. Почти полвека село было единственным селом района, тем не менее, к конца XVII века на берегах Ангары появилось еще шесть русских поселений. Предшественниками русских переселенцев на усольских землях были тюркские племена, пришедшие еще в VI веке, расселяясь по берегам Ангары на землях современных Усольского и Черемховского районов. Тюрков с этой территории позднее вытеснили буряты, перенявшие некоторые тюркские слова. Повышенный интерес в развитии местности появился после открытия в 1669 году соляного источника на месте современного курорта "Усолье", начатый в XVII веке соляной промысел действует и в настоящее время.


Официально район был образован в 1925 году, в этом же году Усолье-Сибирское получило статус города и административного центра района.

Какими были эти годы для района? В первую очередь, трудовыми. Промышленность и сельское хозяйство района ковали трудовую славу семейными династиями и трудовыми подвигами. На протяжении всех лет главным богатством района являются люди. Именно на людях и держится наша земля. Наши земляки встали на защиту Родины в годы Великой Отечественной войны, а, вернувшись с фронта, возвратились к мирным профессиям, восстанавливая страну. Жизнь заиграла новыми красками. Появились новые социальные объекты – школы, детские сады, клубы и больницы. В советское время на карте Усольского района появляются новые населенные пункты и предприятия. Народ едет в село. Люди не только работают, но и активно занимаются творчеством, художественной самодеятельностью, спортом. Отрасли культуры, образования и здравоохранения занимают лидирующие позиции в области. Каждое время ставит перед жителями района новые задачи, с которыми приходится справляться. В последние годы мы стали свидетелями исторических событий – перенос центра района в поселок Белореченский, строительство объездной федеральной трассы.





## Геральдика Усольского района



*«В зеленом поле на оконечности, вверху образованной рядом серебряных кубов, внизу лазоревой – серебряный горноста́й, хвост которого положен поверх серебряной части оконечности; нос, глаза и кончик хвоста – чёрные».*

Центр Усольского районного муниципального образования – город Усолье-Сибирское основан как поселение в 1669 году. Первоначально братья Михалевы, обнаружив на берегу реки Ангары соляной источник, построили здесь соляную варницу. Соляной промысел –

первый в Сибири (до этого соль приходилось возить из-за Урала) стал основой быстрого экономического развития этих мест и в конечном итоге дал название – Усолье-Сибирское. Соль дала жизнь территориям, вошедшим в современное Усольское районное муниципальное образование. Соляной промысел, начатый Михалевыми, с той поры не прекращался.

Соляная варница, основанная на берегу реки Ангары и давшая начало промыслу образно отражена в гербе Усольского районного муниципального образования поясом из соляных кубов на голубой оконечности.


Символика горноста́я в гербе многозначна:

– Горноста́й – символ богатства, знатности, чистоты и аккуратности, образ многообразной сибирской природы, Природную символику дополняет зеленый цвет – символ здоровья, молодости, жизненного роста, окружающей природы.

– На территории России горноста́й особенно распространен в Сибири. В гербе горноста́й, стоящий на кубах соли, аллегорически отражает название района и его центра – Усолье-Сибирское.

Серебро – символ совершенства, мира и взаимопонимания; цвет бескрайних сибирских просторов.

Голубой цвет – символ чести, благородства, духовности, цвет неба и воды.





## **Гимн Усольскому району**

Усольский район – часть великой России,  
Сибирских окраин родная земля.

Усольский район – наша гордость и сила,  
Бескрайние реки, леса и поля.

Усольский район – широта и раздолье,  
Пленит красотой река Ангара.

Усольский район – благодать и приволье,  
Где радует взоры любая пора.

Припев:

Славим тебя, край родной,  
В судьбах людей дорогой,  
Славим тебя на века –  
Наша держава крепка.  
Славим тебя на века!

Усольский район – красота и богатство,  
Для новых свершений готовый всегда.


Усольский район, ты сплоченное братство-  
Его не разрушить никем никогда.

Припев:

Славим тебя, край родной,  
В судьбах людей дорогой,  
Славим тебя на века –  
Наша держава крепка.  
Славим тебя на века!



## Семь чудес Усольского района



### Храм Казанской Иконы Божией Матери

Главная гордость и краса п. Тельмы, одна из немногих церквей, сохранившаяся почти в первозданном виде.



Храм был заложен на берегу речки Тельминки 9 июня 1814 года и освящён 20 августа 1816 года. На деревянном восьмиконечном кресте, находящемся в алтаре, имеется подробная запись об этом событии.

Казанская церковь является выдающимся произведением зрелого классицизма и имеет столичный уровень архитектуры. Представляет собой уникальный для Восточной Сибири пример церкви-ротонды.

Легенда: Жители поселка Тельма рассказывают, что в 1936 году, когда из церкви выносили все иконы, чтобы передать их в государственный фонд икону Богоматери «Всех скорбящих радость» от иконостаса оторвать не удалось, пришлось прикрыть ее тканью и оставить в церкви. Считается, что храм сохранился благодаря чудодейственным силам этой иконы.

### Белые скалы

Белые скалы являются достопримечательностью поселка Усолье-7 (ЦДС), ее создала сама природа. Гости военного городка первым делом посещают эти скалы и любуются их удивительной красотой в любое время года.



### Навесной пешеходный мост

Навесной пешеходный мост в поселке Раздолье стал надежной переправой между поселком Раздолье и деревней Черемшанка.

Его длина – почти один километр, что для наших мест - уникальный факт.





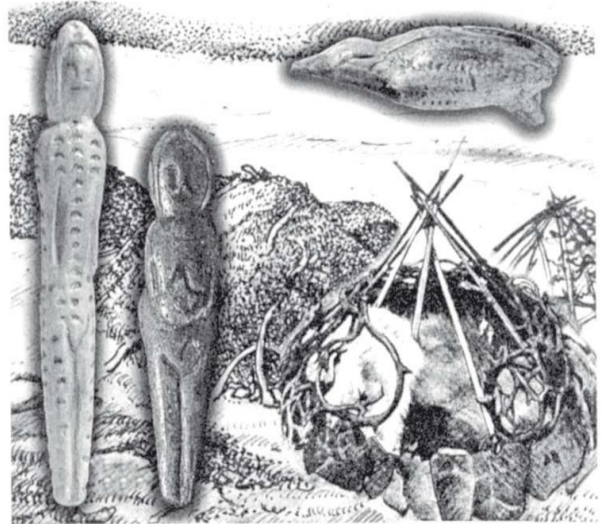
## Венерин башмачок

Венерин башмачок - один из красивейших цветков тайги. Это травянистое растение семейства орхидей. Название растения - венерин башмачок - пришло из глубины веков.

В России мало мест, где растет башмачок, и Усольский район может похвастаться, что в его лесах есть такое редкое растение.

## Стоянка древнекаменного века

В пещерах по правому и левому берегу реки Ангара у поселков Верхняя и Нижняя Буреть ранее находили кости ископаемых животных - мамонта, быка, носорога. Возможно, пещеры были обитаемы в каменный век, тем более, что вблизи них, у села Буреть на правом берегу Ангары, находится известная стоянка древнекаменного века.



## Родник Серебряный

Родник Серебряный обнаружен в первой половине 1800 года возле деревни Култук.

Местные жители ласково называют его «ключиком» и уверяют, что вода в нем не только вкусная, но и полезная.

## Мальтинская стоянка первобытного человека эпохи палеолита

Здесь в 1928 году были обнаружены миниатюрные женские статуэтки, признанные шедеврами мировой культуры.

Открыли стоянку случайно. Крестьянин Савельцев взялся рыть подполье. Ему пришлось откапывать какой-то странной формы предмет. Им оказалась невиданных размеров плоская кость. Среди остатков древесного угля сплошным слоем залегали кости древних животных - мамонта и носорога.

Радиоуглеродная датировка стоянки указывает, что она существовала в начале сарганского оледенения, примерно 14750 лет назад (XIII тысячелетие до н.э.).



## Поэтическая страничка

Гой ты, Русь, моя родная,  
Хаты — в ризах образа...  
Не видать конца и края —  
Только синь сосет глаза.  
Как захожий богомолец,  
Я смотрю твои поля.  
А у низеньких околиц  
Звонко чахнут тополя.  
Пахнет яблоком и медом  
По церквам твой кроткий Спас,  
И гудит за косогором  
На лугах веселый пляс.  
Побегу по мятой стежке  
На приволь зеленых лех,  
Мне навстречу, как сережки,  
Прозвенит девичий смех.  
Если крикнет рать святая:  
«Кинь ты Русь, живи в раю!»,  
Я скажу: «Не надо рая,  
Дайте родину мою»

Издатель: пресс –центр «Переменка»  
МБОУ «Большееланская СОШ»  
Наш адрес: 665493 с. Большая Елань, ул. Декабристов, 45  
Наш тел.: 8(39543) 23-2-92  
E-mail: [bolsheel@mail.ru](mailto:bolsheel@mail.ru)  
Газета выходит 1 раз в месяц  
Тираж 10 экз.